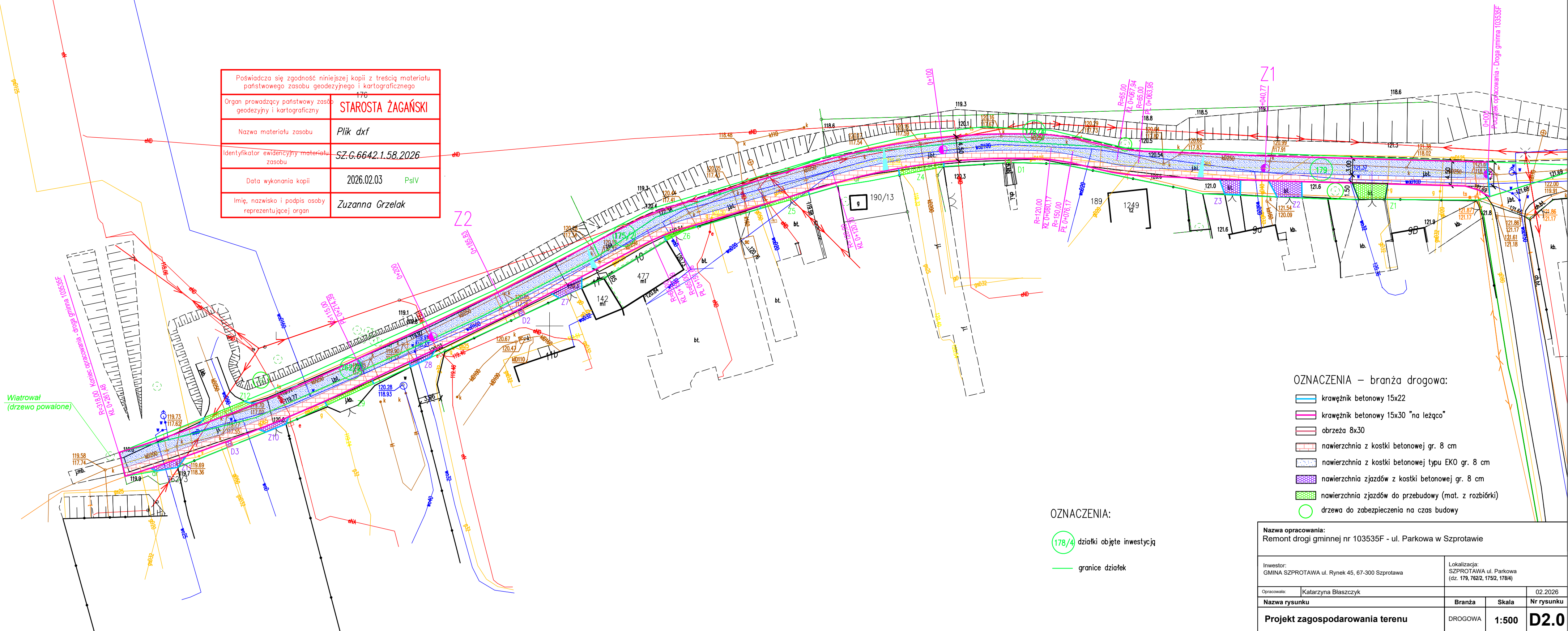










Poświadca się zgodność niniejszej kopii z treścią materiału państwowego zasobu geodezyjnego i kartograficznego	
Organ prowadzący państwowy zasob geodezyjny i kartograficzny	176 STAROSTA ŻAGAŃSKI
Nazwa materiału zasobu	Plik dxf
Identyfikator ewidencyjny materiału zasobu	SZ.G.6642.1.58.2026
Data wykonania kopii	2026.02.03 PsIV
Imię, nazwisko i podpis osoby reprezentującej organ	Zuzanna Grzelak



OZNACZENIA – branża drogowa:

-  krawężnik betonowy 15x22
-  krawężnik betonowy 15x30 "na leżqco"
-  obrzeża 8x30
-  nawierzchnia z kostki betonowej gr. 8 cm
-  nawierzchnia z kostki betonowej typu EKO gr. 8 cm
-  nawierzchnia zjazdów z kostki betonowej gr. 8 cm
-  nawierzchnia zjazdów do przebudowy (mat. z rozbiórki)
-  drzewa do zabezpieczenia na czas budowy

OZNACZENIA:

(178/4) działki objęte inwestycją

— granice działek

Nazwa opracowania: Remont drogi gminnej nr 103535F - ul. Parkowa w Szprotawie			
Inwestor: GMINA SZPROTAWA ul. Rynek 45, 67-300 Szprotawa		Lokalizacja: SZPROTAWA ul. Parkowa (dz. 179, 762/2, 175/2, 178/4)	
Opracowała:	Katarzyna Błaszczyk		02.2026
Nazwa rysunku		Branża	Nr rysunku
Projekt zagospodarowania terenu		DROGOWA	1:500 D2.0